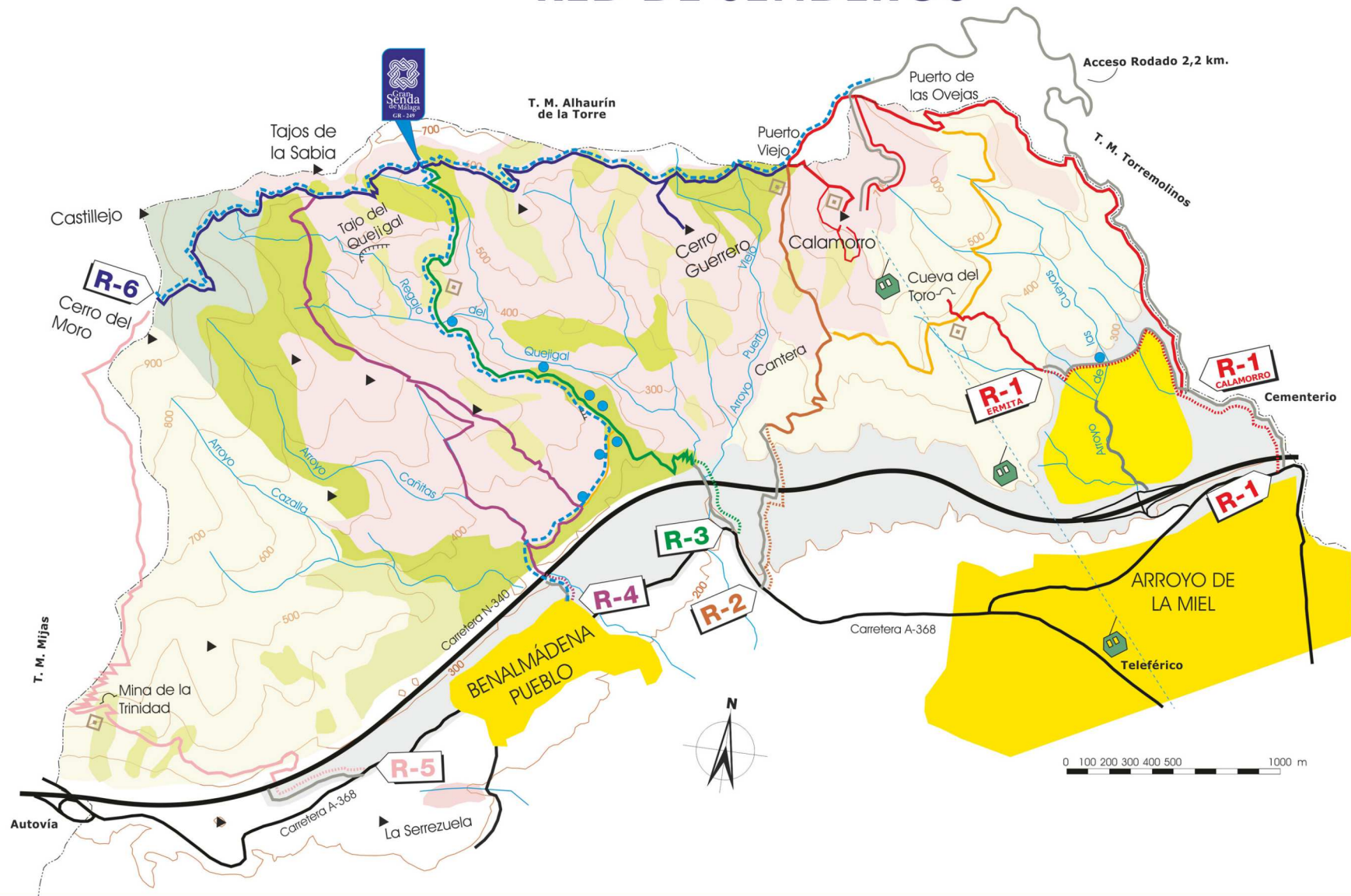


Red de equipamientos municipales

RED DE SENDEROS



PINAR

- Densidad Alta
- Densidad Baja

- Densidad Media
- Matorral Coscojar / Romeral

- Conducción de Agua
- Espartal

- ▲ Altitud
- R-2 Inicio Ruta
- Ruta de Enlace
- Sendero por calle o carretera

- Teleférico
- Zona Estancial
- Escarpe
- Cueva



Benalmádena



Benalmádena

PERFILES DE RUTA

RED DE SENDEROS DE BENALMÁDENA

RECUERDE QUE ESTÁ EN UN MEDIO NATURAL ¡AYUDE A PROTEGERLO!

- ✓ RESPETE LAS PLANTAS Y FLORES
 - No las corte ni pise fuera de los caminos
- ✓ RESPETE LOS ANIMALES
- ✓ EVITE EL FUEGO
 - No fume
- ✓ ESTE SEGURO
 - No salga de las sendas
 - No mueva las piedras
- ✓ CUIDE DE LOS NIÑOS
- ✓ MANTENGA LIMPIO EL MONTE
 - No arroje basura, sobre todo vidrio
- ✓ RESPETE EL MEDIO
 - NO ACAMPE**
 - NO CIRCULE CON VEHÍCULOS A MOTOR**
 - NO HAGA FUEGO**

RECOMENDACIONES

- ✓ CON BUEN TIEMPO *Protéjase del sol. Beba líquido*
- ✓ CON MAL TIEMPO *Protéjase del frío y viento*
- ✓ CAMINE CÓMODO *Use zapatos de deporte o botas. Camine solo por los senderos*

REMEMBER THAT YOU ARE IN A NATURAL ENVIRONMENT HELP TO PROTECT IT!

- ✓ RESPECT PLANTS AND FLOWERS
 - Do not cut flowers and keep off the grass
- ✓ RESPECT ANIMALS
- ✓ AVOID FIRE RISKS
 - Do not smoke
- ✓ BE SAFE
 - Always walk on the paths
 - Do not move stones on the paths
- ✓ CHILDREN MUST ALWAYS BE ACCOMPANIED
- ✓ DO NOT LEAVE LITTER
 - Do not throw rubbish, especially glass
- ✓ RESPECT THE ENVIRONMENT
 - CAMPING IS NOT ALLOWED**
 - MOTOR VEHICLES ARE NOT ALLOWED**
 - CAMP FIRES AND BARBECUES ARE NOT ALLOWED**

RECOMMENDATIONS

- ✓ IF NICE WEATHER *Protect yourself from the sun. Drink liquids*
- ✓ IF BAD WEATHER *Protect yourself from the cold and the wind*
- ✓ USE COMFORTABLE FOOTWEAR *Trainers or boots. Always walk on the paths*

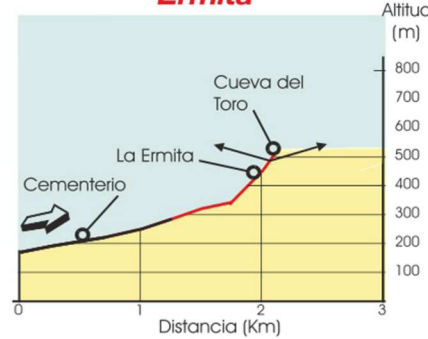
TELÉFONOS DE INTERÉS USEFUL PHONE NUMBERS

EMERGENCIAS DE ANDALUCÍA	112
POLICÍA LOCAL	092
	952 562 142
GUARDIA CIVIL	062
BOMBEROS	080
	952 563 429
PROTECCIÓN CIVIL	952 562 655

RUTA 1: ARROYO DE LOS MUERTOS *Calamorro*



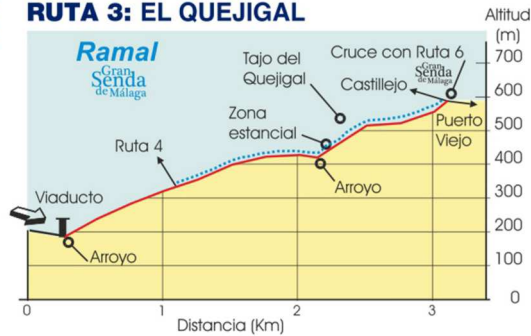
RUTA 1: A. DE LOS MUERTOS *Ermita*



RUTA 2: RUTA DE LOS LEÑADORES



RUTA 3: EL QUEJIGAL

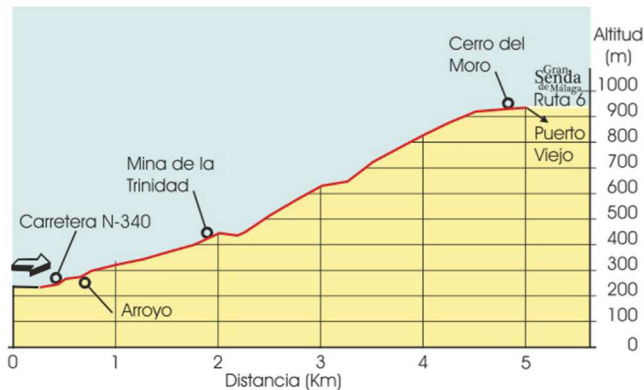


RUTA 4: TAJOS DE LA SABIA



TODAS LAS RUTAS SON DE DIFICULTAD MEDIA Y BAJA SEGÚN SUS TRAMOS EXCEPTO RUTA 5 QUE ES MEDIA/ALTA

RUTA 5: MINA DE LA TRINIDAD



RUTA 6: RUTA DE LOS CAZADORES

